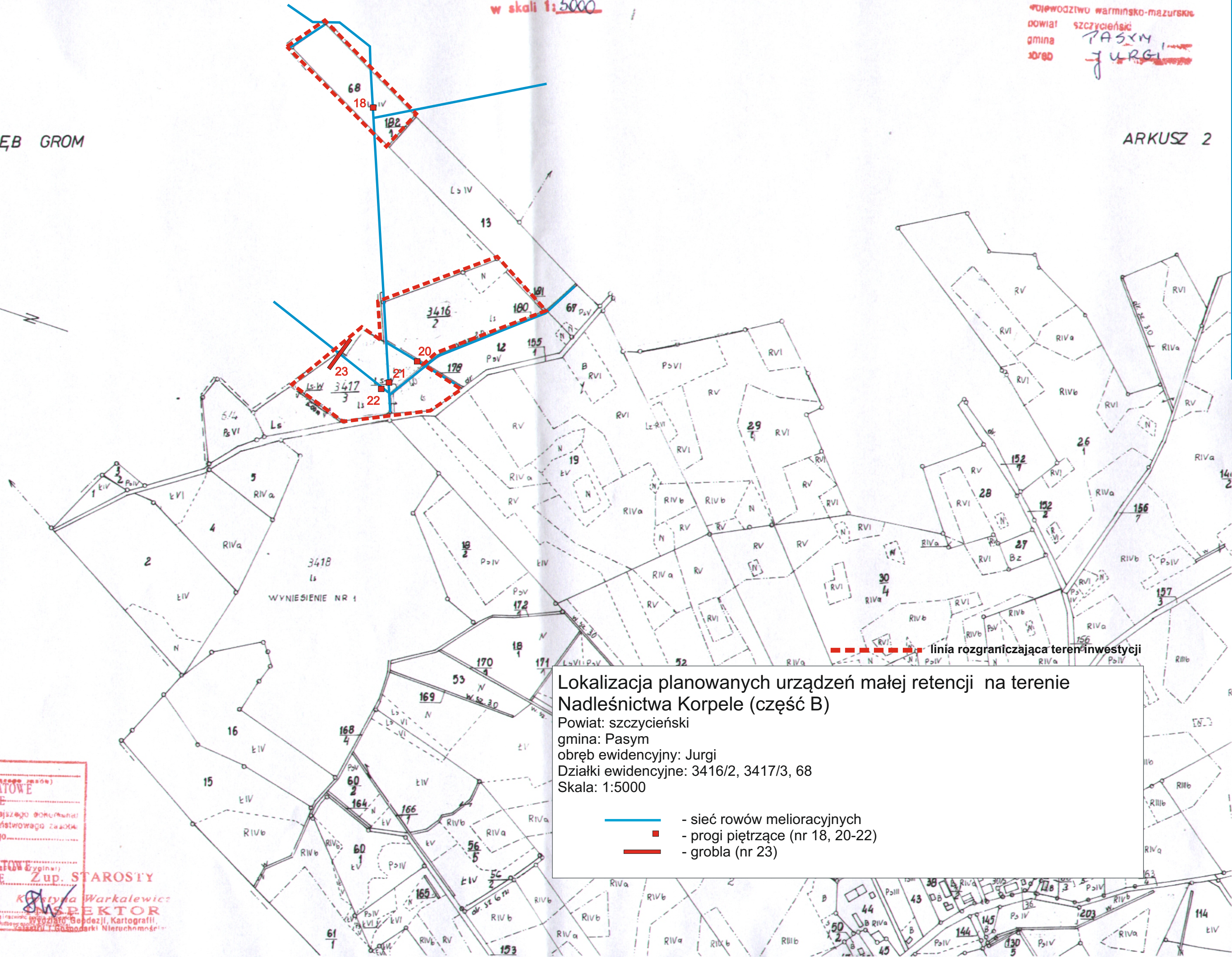
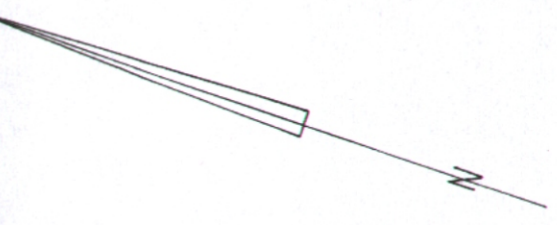





OBRĘB GROM

ARKUSZ 2



----- linia rozgraniczająca teren inwestycji

Lokalizacja planowanych urządzeń małej retencji na terenie
Nadleśnictwa Korpele (część B)
Powiat: szczycieński
gmina: Pasym
obręb ewidencyjny: Jurgi
Działki ewidencyjne: 3416/2, 3417/3, 68
Skala: 1:5000

-  - sieć rowów melioracyjnych
-  - progi piętrzące (nr 18, 20-22)
-  - grobla (nr 23)

STAROSTWO POWIATOWE
w SZCZYTNIEMIE
Poświadczam zgodność niniejszego dokumentu z oryginałem przyjętym do państwowego zasobu geodezyjnego i kartograficznego.

STAROSTWO POWIATOWE
w SZCZYTNIEMIE
Zup. STAROSTY
Krzyszyna Warkalewicz
INSPEKTOR
Szczytno, dn. 18 MAJ 2010
inspektor i data
mag. inżynier geodezji i kartografii
służba geodezyjno-kartograficzna
Zakład Geodezji i Gospodarki Nieruchomości